

Bayerland im Internet

<http://www.alpenverein-bayerland.de>

Florian Schöppe, Walter Welsch

Im Jahr 1999 war es soweit: Die Sektion war seitdem unter <http://home.t-online.de/home/DAV.Bayerland> das erste Mal im Internet vertreten, und das als eine der ersten Sektionen, und sogar noch vor dem Hauptverein. Diese erste Version der Webseite wurde von Ernst Göttler erstellt. Seit 2001 durfte ich die Gestaltung und Pflege der Webseite übernehmen. Im Laufe der Jahre wurde die eine oder andere Funktion, oftmals durch Kommentare und Anregungen der Besucher beeinflusst, hinzugefügt. Die Webseite wurde häufiger besucht und hat sich im Laufe der Zeit zu einem virtuellen Treffpunkt der Sektion entwickelt.

Auf der Webseite kann man sich über das aktuelle Veranstaltungs- und Fahrtenprogramm der Sektion informieren. Die Mitglieder haben die Möglichkeit aktuelle Informationen in Form von Tourenberichten einzutragen. Es können Fotoalben angelegt und angesehen werden. Die Tourenberichte können mit diesen Fotos ergänzt werden. Zukünftige Fahrten oder Tourenvorschläge können in einem Forum gemeinsam geplant und diskutiert werden. Im letzten Jahr wurde eine neue Rubrik „Topos“ geschaffen. Dort finden sich von Bayerländern angefertigte Topo-Zeichnungen zum Ansehen, herunterladen und ausdrucken. Auch die umfangreiche Sektionsschrift „Der Bayerländer“ kann gelesen und heruntergeladen werden.

Die Webseite lebt von den Eintragungen der Mitglieder. Durch neu eingetragene Touren und angehängte Fotos wird die Webseite lebendig. Man sammelt so Eindrücke von den Unternehmungen anderer Sektionsmitglieder und auch Anregungen für eigene Unternehmungen. Es macht Freude, die Webseite regelmäßig zu besuchen.

Seit der Einrichtung der Homepage unserer Sektion haben sie mehr als 120.000 Besucher angeklickt.

Danke an alle, die ihre Touren eintragen, Fotoalben zur Verfügung stellen und diskutieren. Eure Beiträge halten die Webseite am Leben.

Auf den folgenden Seiten sind einige Möglichkeiten der Information und Kommunikation durch Screenshots veranschaulicht. Das gesamte Potential der Homepage ist damit aber nicht ausgeschöpft.

Die Startseite der Homepage

DAV Bayerland · Sektion des Deutschen Alpenvereins

NAVIGATION

- [Startseite](#)
- [Veranstaltungen](#)
- [Bergnews](#)
- [Offiziell](#)
- [Kontakt](#)
- [Downloads](#)
- [Links](#)
- [Topos](#)

DER BAYERLÄNDER

[Der Bayerländer 2005](#)

WERBUNG

ISBN: 105

T-SHIRT

QUICKLINKS

[Wettersite des DAV](#)

WER IST ONLINE

0 Besucher Online
1 Mitglied Online

[Mitgliederdetails](#)

BESUCHER INSGESAMT

121968 Besucher insgesamt

WILLKOMMEN AUF DER HOMEPAGE DER SEKTION BAYERLAND

Aktuelle Veranstaltungen

Arbeitsstour Rauhkopfhütte
30.05.2008 - 01.06.2008 - Für die angemeldeten, früh erscheinenden Helfer wird wie immer ordentlich aufgetischt!
Florian Surwald, Tel.: 0160 4406106 oder 089 46279516

Sektionstreffen Rauhkopfhütte "Sonnenfeier"
21.06.2008 - 22.06.2008

Bayerländerfahrt - Ziel noch offen
16.08.2008 - 31.08.2008 - Siehe [Forum](#) [Tourenplanung](#)
Peter Gloggnar, Tel.: 08029 1366

Arbeitsstour Rauhkopfhütte
10.10.2008 - 12.10.2008 - Für die angemeldeten, früh erscheinenden Helfer wird wie immer ordentlich aufgetischt!
Florian Surwald, Tel.: 0160 4406106 oder 089 46279516

Neueste Toureneintragungen

- 14.05.2008 [Rocca Bianca \(3012 m\)](#) (Valle Maira, Piemonte)
- 14.05.2008 [Die ersten 8 Stellungen der Nuss](#) (Yosemite)
- 13.05.2008 [Via Helena](#) (Gardaseeberge)
- 12.05.2008 [Via Dirale](#) (Gardaseeberge)
- 12.05.2008 [Hundekehjoch \(2.600m\)](#) (Zillertaler Alpen)
- 12.05.2008 [Ultimo Regno](#) (Gardaseeberge)

Topo der Via degli Amici am Monte Brento

Walter hat sich die Arbeit gemacht, und nach der Begehung der Via degli Amici eine sehr schöne Übersicht und ein schönes Topo der Route erstellt.
Das neue Topo findet sich auf der [Topo-Seite](#).

Neue Topos von Walter

Die folgenden Topos

- o "Hazo Fantastica" in Kaiser
- o "Excalbur" in Arco, Mandrea
- o "Non Solo Pane" in Arco
- o "Moderne Zeiten", Marmolada

findet ihr auf der [Topo-Seite](#).

"Via degli Invalidi" US V 5, 10 A4-bc

"Eine seit Jahren schummernde Idee wollten wir zum Leben erwecken. Die Wand war Schauplatz der ersten A5-Werlung der Alpen (damals A5, heute A2), die Ostwand des Picco Darwin im hintersten Mello Tal, im Val Camerozzo ..."

Den kompletten Bericht im [PDF-Format herunterladen](#).

Gabor - Triple Cracks Tom - Free Climbing Top: Gabor - Tom US V 5.10 A4-bc TOPO

Walter Lackermayr - Winterbegehung Comici

"Es gibt einen kleinen Ruck, und dann ein miteses Geräusch daß sich sofort durch mein Ohr bis Firm bohrt, gefolgt von der sachlichen Erkenntnis daß der Ruck viel zu groß war, irgendwelche Synapsen blitzen in meinem Gehirn nanosekundenlang auf und formen aus zwei Informationen die dritte: Die Schuppe hat nicht gehalten, gefolgt von der vierten daraus kombinierten Info: "Sch... ei!!!!"

Hier gibt es den [kompletten Bericht](#) von Walter im PDF-Format zum runterladen. Walter hat zusätzlich ein cooles [Fotoalbum](#) hochgeladen von der Winterbegehung der "Comici" an der [Grotto, Köfen Zinne Nordwand](#).

Man muss eingeloggt sein, um das Fotoalbum anschauen zu können.

Von Wolfgang Kemmet

Sie müssen Javascript aktivieren um die Inhalte anzuzeigen.
Daher können Sie auch einen eventuellen Pop-Up-Stop für diese Seite

HI WALTER WELSCH

[Benutzerdaten ändern](#)
[Logout](#)

TOURENBERICHT

[Neue Tour eintragen](#)
[Alle Touren anzeigen](#)
[Eigene Touren anzeigen](#)
[Tourenrecherche](#)
[Tourenbericht erstellen](#)

MEINE FOTOALBUMEN

Neues Album
Grüner Aha, 27.08.01.2007 18 10 42

Neues Album
Tibet, Juli/August 2007 7 7 20

[Neues Album anlegen](#)
[Öffentliche Alben](#)

FORUM

[Tourenplanung](#)
[DAV - Quo Vadis](#)

BILD DES TAGES

HILFE

- [Mitgliederlisten - Allgemein](#)
- [Informationen...](#)
- [Block-Tourenbericht...](#)
- [Block-Meine Fotos...](#)
- [Block-War ist Online...](#)
- [Vorteile der Registrierung...](#)
- [Login...](#)

Klettern Alpinis?
Hier Finden / Suchen Sie den den richtigen Kletterpartner...
www.sport-dating.de

AV Google-Anzeigen

Die Startseite gliedert sich in einen Kopfteil mit dem Emblem der Sektion, einen Mittelteil, der aktuelle Informationen auf einen Blick anbietet, sowie einen linken Seitenteil mit Informationen der Sektion und einen rechten Seiten-

teil mit Informationen der Mitglieder. Die vollständigen Möglichkeiten der Homepage stehen allerdings nur registrierten Mitgliedern (und Gästen) zur Verfügung.

WILLKOMMEN AUF DER HOMEPAGE DER SEKTION BAYERLAND

Aktuelle Veranstaltungen

Arbeitstour Rauhkopfhütte

30.05.2008 - 01.06.2008 - Für die angemeldeten, früh erscheinenden Helfer wird wie immer ordentlich aufgekocht

Florian Surwald, Tel.: 0160 4406106 oder 089 46279516

Sektionstreffen Rauhkopfhütte "Sonnwendfeier"

21.06.2008 - 22.06.2008

Bayerländerfahrt - Ziel noch offen

16.08.2008 - 31.08.2008 - Siehe [Forum Tourenplanung](#)

Peter Gloggnier, Tel.: 08029 1366

Arbeitstour Rauhkopfhütte

10.10.2008 - 12.10.2008 - Für die angemeldeten, früh erscheinenden Helfer wird wie immer ordentlich aufgekocht

Florian Surwald, Tel.: 0160 4406106 oder 089 46279516

Neueste Toureneintragungen

14.05.2008 [Rocca Bianca \(3012 m\)](#) (Valle Maira, Piemonte)

14.05.2008 [Die ersten 8 Seillängen der Nose](#) (Yosemite)

13.05.2008 [Via Helena](#) (Gardaseeberge)

12.05.2008 [Via Dirade](#) (Gardaseeberge)

12.05.2008 [Hundskehjloch \(2.600m\)](#) (Zillertaler Alpen)

12.05.2008 [Ultimo Regno](#) (Gardaseeberge)

Topo der Via degli Amici am Monte Brento

Walter hat sich die Arbeit gemacht, und nach der Begehung der Via degli Amici eine sehr schöne Übersicht und ein schönes Topo der Route erstellt.

Das neue Topo findet sich auf der [Topo-Seite](#).



Neue Topos von Walter

Die folgenden Topos

- o "Hazo Fantastica" im Kaiser
- o "Excalibur" in Arco, Mandrea
- o "Non Solo Pane" in Arco
- o "Moderne Zeiten", Marmolada



Der Mittelteil, hier noch einmal vergrößert wiedergegeben, unterrichtet über die nächsten Veranstaltungen der Sektion, über einige Touren einzelner Mit-

glieder und (auf der gerade abgebildeten Seite) über verfügbare neue Topos. Die Seite ist hier aus Platzgründen verkürzt wiedergegeben.

NAVIGATION

- [Startseite](#)
- [Veranstaltungen](#)
- [Bergnews](#)
- [Offiziell](#)
- [Kontakt](#)
- [Downloads](#)
- [Links](#)
- [Topos](#)

DER BAYERLÄNDER

[Der Bayerländer 2005](#)

WERBUNG



ISBN: **LOS**

T-SHIRT



QUICKLINKS

[Wetterseite des DAV](#)

WER IST ONLINE

0 Besucher Online
1 Mitglied Online
[Mitgliederdetails](#)

BESUCHER INSGESAMT

121968 Besucher insgesamt

Der linke Seitenstreifen der Startseite bietet u.a. Links zur Information über einen größeren Zeitraum geplanter Veranstaltungen (siehe nächste Seite), zur Verbindung mit anderen Alpenvereinen, Sektionen, zum Lawinenlage- und Wetterbericht und weiteren Institutionen. Ein Link führt zur Möglichkeit, den letzten „Bayerländer“, die Mitteilungen der Sektion, herunterzuladen. Ferner kann in bescheidenem Maße Werbung für alpine Produkte (Ausrüstung, Bücher etc.) untergebracht werden. Auch kann festgestellt werden, wer zur gleichen Zeit online ist, so dass über die Webseite, Kontakt mit anderen Sektionsmitgliedern aufgenommen werden kann.

Der rechte Seitenstreifen bietet Möglichkeiten des Informationsaustausches in Wort und Bild (siehe die nächsten Seiten).

NACHRICHT ERHALTEN

Von Wolfgang Kenmet
Sie müssen Javascript aktivieren um die Nachricht anzuzeigen.
Deaktivieren Sie auch einen eventuellen PopUp-Stop für diese Seite

HI WALTER WELSCH

[Benutzerdaten ändern](#)
[Logout](#)

TOURENBERICHT

[Neue Tour eintragen](#)
[Alle Touren anzeigen](#)
[Eigene Touren anzeigen](#)
[Tourenrecherche](#)
[Tourenbericht erstellen](#)

MEINE FOTOALBEN

Neues Album
Griesner Alm, 27./28.01.2007 18 42
Ngolok Range, Tibet, Juli/August 2007 7 28

[Neues Album anlegen](#)
[Öffentliche Alben](#)

FORUM

[Tourenplanung](#)
[DAV - Quo Vadis](#)

BILD DES TAGES



HILFE

- [Mitgliederseiten - Allgemeine Informationen...](#)
- [Block Tourenbericht...](#)
- [Block Meine Fotoalben...](#)
- [Block Wer ist Online...](#)
- [Vorteile der Registrierung...](#)
- [Loggin merken...](#)

Die außerordentlich hohe Zahl der Webseitenbesuche – 120.000 in etwa acht Jahren oder 15.000 pro Jahr bei einem Mitgliederstand von 300 Bayerländern – zeigt einerseits die Beliebtheit und Nützlichkeit der Seite bei den Mitgliedern, andererseits liegt der Schluss nahe, dass auch Bergsteiger außerhalb der Sektion unsere Seite frequentieren.

Wie erwähnt, sind nicht alle Informationen allgemein zugänglich. Wohl aber die Links des linken Seitenstreifens, die gebündelt Zugang zu vielen nützlichen und interessanten Nachrichten vermitteln. Sehr nützlich ist auch der „Quicklink“ zur Wetterseite des DAV, der den Zugang nicht nur zur Wetterprognose, sondern zu allen Serviceangeboten des Alpenvereins ermöglicht. Ein Auszug aus dem Veranstaltungsprogramm, das fortwährend laufend gehalten wird. Hier

sind die Sektionsveranstaltungen wiedergegeben. Das Fahrtenprogramm, das infolge der stets unsicheren Wetterverhältnisse flexibel gehalten werden muss, wird vom Tourenwart aktuell gehalten oder über den Link „Tourenplanung“ bekannt gegeben.

VERANSTALTUNGEN		
Termin	Thema - Ort	Info und Bemerkungen
25.01.2008	Lawinenkurs Theorie und Tourenplanung	Leiter Rainer Bolesch, Ansprechpartner Klaus Wunderlich, Tel.: 089 7555730 Treffpunkt 19.00 Uhr TGM-Kanuclub, Zentralländstr. 4, 81379 München (Neues Haus, Holzblockhaus) Bitte Lawinenlagebericht Bayern/Österreich und DAV-Karten im Maßstab 1:25.000 für in Frage kommende Gebiete mitbringen.
26.01.2008 - 27.01.2008	Sektionstreffen Griesner-Alm	Ansprechpartner Fritz Weidmann, Tel.: 089 686914
26.01.2008	Lawinenkurs Praxisteil	
28.01.2008	Klassiker der Ostalpen 	Walter Lackermayr Thalkirchen, 20.00 Uhr (Seminarraum, 2. Stock) <i>Es werden auch Bilder "aktueller" Unternehmungen gezeigt. Ende des Vortrags gegen 22 Uhr.</i>
12.02.2008	Jahreshauptversammlung	20.00 Uhr Praterinsel DAV-Haus
24.02.2008 - 06.03.2008	Klettern Sardinien	Ansprechpartner Herwig Sedlmayer Siehe Forum Tourenplanung
11.03.2008	Tourenberichte 2007 - Bayerländer unterwegs	Klaus Bierl Praterinsel 20 Uhr
21.03.2008 - 24.03.2008	Osterfahrt	Ansprechpartner Günter Schweißhelm, Tel.: 08205 601984 Skitouren im Bereich der Coburger-Hütte
08.04.2008	Vortrag: Höhlen - Welt ohne Sonne	Bernhard Voß Praterinsel 20 Uhr Kleine und große Höhlensystem in Deutschland, der Schweiz und im Kosovo
14.04.2008	Ausschusssitzung	TGM an der Zentralländstrasse 4, 20 Uhr
28.04.2008	Erstbesteigung Dofana Peak im Himalaya	Annette Longo Thalkirchen, 20 Uhr

Über durchgeführte Bergfahrten einzelner Mitglieder oder aber auch über Gemeinschaftsfahrten kann mit Hilfe des Links „Tourenbericht erstellen“ auf

dem rechten Seitenstreifen berichtet werden. Über „Alle Touren anzeigen“ können sämtliche Fahrten, über die je berichtet wurde, angezeigt werden.

ALLE TOUREN ANZEIGEN


«« « 38 39 40 41 42 **43** 44 45 46 47 » »»

Touren 295 bis 301 von insgesamt 4606

10.02.2008	<u>Schwarzkogel</u>	
<u>Urs Mayer</u>		
10.02.2008	<u>Hohe Munde</u>	
<u>Markus Seidel</u>		
10.02.2008	<u>Roter Stein</u>	
<u>Christoph Brenner</u>		
10.02.2008	<u>Bec del Oliveto (2415 m)</u>	
<u>Ernst Göttler</u>		
10.02.2008	<u>Hochgrubachspitze - Griesner Kar</u>	
<u>Markus Stadler</u>		
<u>Kinga Brongel</u>		
<u>Sabine Baumgaertner-Reeder</u>		
<u>Sabine Kohwagner</u>		
<u>Olaf Reeder</u>		
<u>Bernd Pörtl</u>		
10.02.2008	<u>Niedervennjöchl 2272m</u>	
<u>Klaus Bierl</u>		

Zurzeit sind zwei Foren eingerichtet. In dem einen können Diskussionen geführt werden, an denen sich alle interessierten Mitglieder beteiligen können. Manche Themen sind Reizthemen, die von debattierfreudigen Mitgliedern aufgegriffen werden. Ein Beispiel ist das Forum „DAV – Quo Vadis“, über das in diesem Bayerländer berichtet wird, da die Beiträge nach Meinung der beteiligten Mitglieder zur Standortbestimmung des DAV bedenkenswert sind.

Das zweite, permanente Forum ist das der „Tourenplanung“. In ihm werden nicht nur Planungen von Bergfahrten mitgeteilt, sondern auch Mitfahrmöglichkeiten oder Tourenpartner gesucht. Auch können Fahrtenziele oder durchgeführte Touren diskutiert werden.

 **FORUM | TOURENPLANUNG**

Thema:
Sich über geplante Touren austauschen, Fahrgemeinschaften bilden, einen Tourenpartner fürs nächste Wochenende suchen, und so weiter ...

Das Forum ist noch lange nicht vollständig.
Themenvorschläge für weitere Foren bitte einfach per [Mail](#).

«« « 1 2 3 4 » »»
Zeige Diskussionen 1 bis 6 von insgesamt 22

👉 Wie schauts eigentlich Pfingsten aus?
Treffen wir uns alle, wie von Markus vorgeschlagen am Meer in der Nähe von Jerzu?
[Meldet euch und euere Interessen!](#)
Gruß Herwig ...

Geschrieben von Herwig Sedlmayer am 09.04.2008 21:13
Letzter Beitrag von Herwig Sedlmayer am 02.05.2008 11:56
Insgesamt 7 Beiträge

👉 Kletterurlaub vom 16. bis 31. August
Zwecks Urlaubsplanung sei es schon jetzt mal angekündigt: Wir planen einen Kletterurlaub in der zweiten Augushälfte. Das Ziel steht noch nicht genau fest. In der engeren Wahl ist das ...

Geschrieben von Peter Gloggner am 02.04.2008 19:57
Letzter Beitrag von Sabine Baumgaertner-Reeder am 21.04.2008 08:51
Insgesamt 3 Beiträge

👉 Valle Maira zu Ostern
Vom Karfreitag ab wollen wir für eine gute Woche in den Südwesten der Alpen und dort mal Ernstl's Toureneinträge überprüfen, ob das auch wirklich so super ist wie er ...

Geschrieben von Markus Stadler am 06.03.2008 22:14






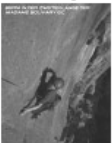








👉 Alpi Cozie und Alpi Marittime 13. bis 27. Juli 2008
2-3 Tage Valle Maira zum Kennenlernen:
[Klettern am Castello/Provenzale \(bester Fels, alle Schwierigkeitsgrade, bohrhakengesichert bis naturbelassen\)](#)
Für Alpinisten: ...

Geschrieben von Ernst Göttler am 23.02.2008 08:06
Letzter Beitrag von Herwig Sedlmayer am 14.03.2008 17:19
Insgesamt 5 Beiträge

👉 Sardinien 24.2. - 6.3.2008
Habe bei TUIFLY.COM Flüge nach Olbia für € 21,00 inkl. aller Gebühren gebucht. Bisher sind wir zu dritt. Wer Lust hat kann gerne mitkommen.
Herwig ...

Geschrieben von Herwig Sedlmayer am 06.01.2008 12:49
Letzter Beitrag von Walter Lackermayr am 12.02.2008 09:13
Insgesamt 5 Beiträge

Schließlich soll auf der letzten Seite dieses Berichts die schöne Möglichkeit, Alben anzulegen, erwähnt werden. Jedes Mitglied kann für die Bilder seiner Bergfahrt ein Album anlegen und in ihm beliebig viele Bilder veröffentlichen. Es ist vermerkt, wieviele Bilder ein Album enthält und wie oft die Aufnahmen angeschaut wurden. Ein Mausclick öffnet ein ausgewähltes Album und zur Freude des Betrachters können alle Bilder einzeln oder in einer Diashow angeschaut werden.

ÖFFENTLICHE ALBEN		
 <p>3 1</p>  <p>Yosemite</p>	<p>17 17</p>  <p>Monte Brento "Via degli Amici"</p>	<p>40 71</p>  <p>Valle Maira 03/2008</p>
<p>24 45</p>  <p>Wallis, Ostern 2008</p>	<p>50 50</p>  <p>Haute Route Verbier 2008</p>	<p>14 48</p>  <p>Bayerländer auf Sardinien 08</p>
<p>20 15</p>  <p>Bernds Bilder 2008</p>	<p>18 25</p>  <p>Telemark</p>	<p>1 28</p>  <p>Weihnachten07</p>
<p>15 32</p>  <p>Sinai</p>	<p>21 72</p>  <p>Kalymnos 2007</p>	<p>15 41</p>  <p>Route Soleil 2007</p>
<p>16 30</p>  <p>Bernds Bilder 2007</p>	<p>6 29</p>  <p>Lawinenausbildung Schwaigberghorn</p>	<p>76 60</p>  <p>Matterhorn - Zmuttgrad</p>